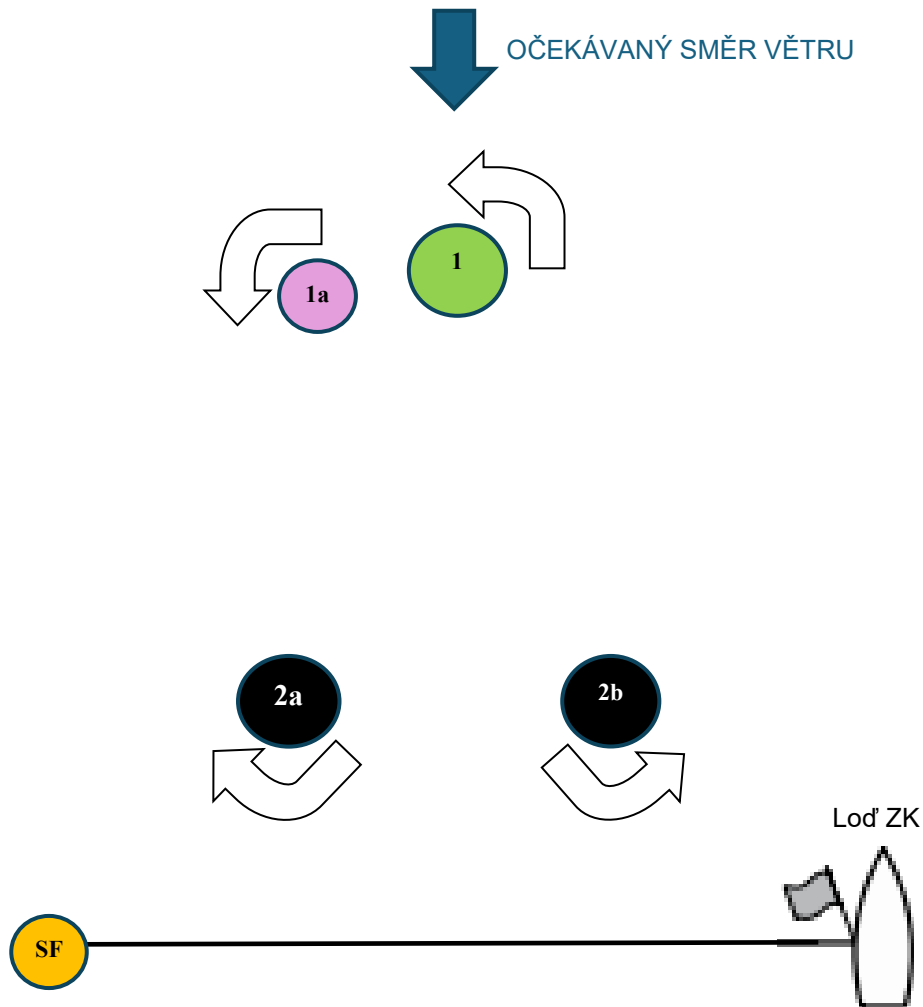


Vyhlaška závodní komise č. 3

Dráha okruhové rozjíždky se mění následovně:



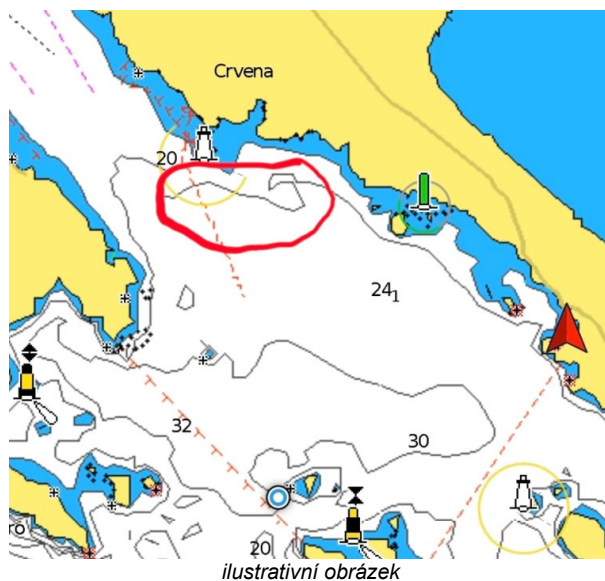
Pořadí obeplouvání značek

Start (mezi ZK a SF) – 1 levobokem – 1a levobokem – 2a/2b(brána) – 1 levobokem – 1a levobokem –
Cíl (mezi ZK a SF)

Značky dráhy

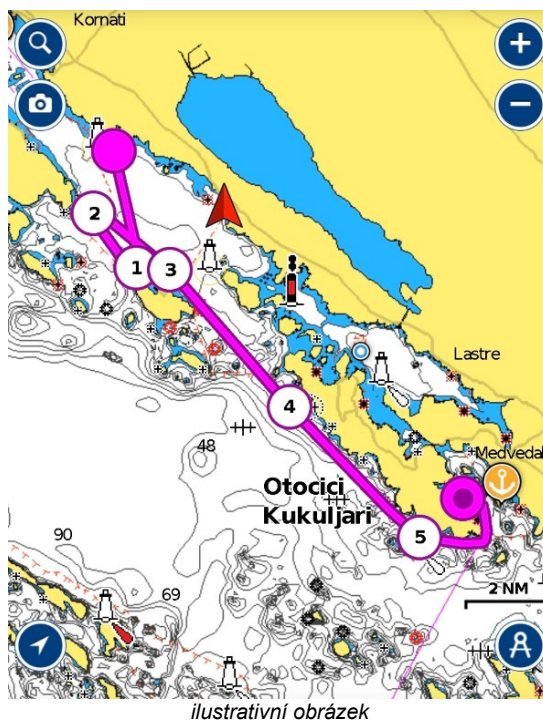
1	zelený nafukovací válec
1a	růžová nafukovací koule
2a, 2b	černý nafukovací válec
S/F	oranžový nafukovací válec

Plánovaná pozice startu:



Dráha nejbližší navigační rozjíždky bude následující:

- start jihovýchodně od ostrova Ostarije 43°55'N 15°28'E mezi lodí ZK a bój
- značka dráhy – ostrov Kozina 43°52'N 15°29'E pravobokem
- značka dráhy – ostrov Gnalic 43°53'N 15°28'E pravobokem
- značka dráhy – ostrov Artina 43°52'N 15°30'E pravobokem
- značka dráhy – Hrid Misine 43°49'N 15°34'E pravobokem
- značka dráhy – Hrid Kukuljar 43°46'N 15°38'E pravobokem
- cíl 43°47'N 15°39'E jižně až jihovýchodně od ostrova Skoljic mezi lodí ZK a bój



Drage, dne 1. 6. 2026 9:35
Roman Vašík, za závodní komisi